

大阪府トラック協会 御中

## 道路工事のお知らせ

《大阪市 建設局 市岡工営所》

平素は、本市の建設行政に何かと御協力いただき、ありがとうございます。  
この度、次の道路において、歩道設置工事を行うこととなりました。  
工事期間中は、何かとご迷惑をおかけしますが、しばらくの間ご協力のほど  
よろしくお願い申し上げます。

工 事 名	なんば駅外2自転車駐車場舗装その他工事-2
工 事 内 容	試験掘削工事及び 舗装工事（自転車駐車場設置工事）
工 事 区 域	西区南堀江1丁目（位置図参照）
工 事 期 間	自： 令 和 6 年 6 月 中 旬 至： 令 和 6 年 7 月 31 日 <small>（予定） ※天候などにより工事期間を延長することがあります</small>
工 事 時 間	午後9：00 ～ 翌午前6：00 (午前8：00 ～ 午後5：00)
連 絡 先	大阪市 建設局 市岡工営所 監督担当 <small>もりかわなみや</small> 森川直哉 電話 06-6576-0761
受 注 者	株式会社 北林舗装 現場代理人 <small>ますだかずま</small> 増田一馬 電話 080-4027-3308
	株式会社 Kロード 現場責任者 <small>うとけいいち</small> 鵜戸健一 電話 080-2532-9597

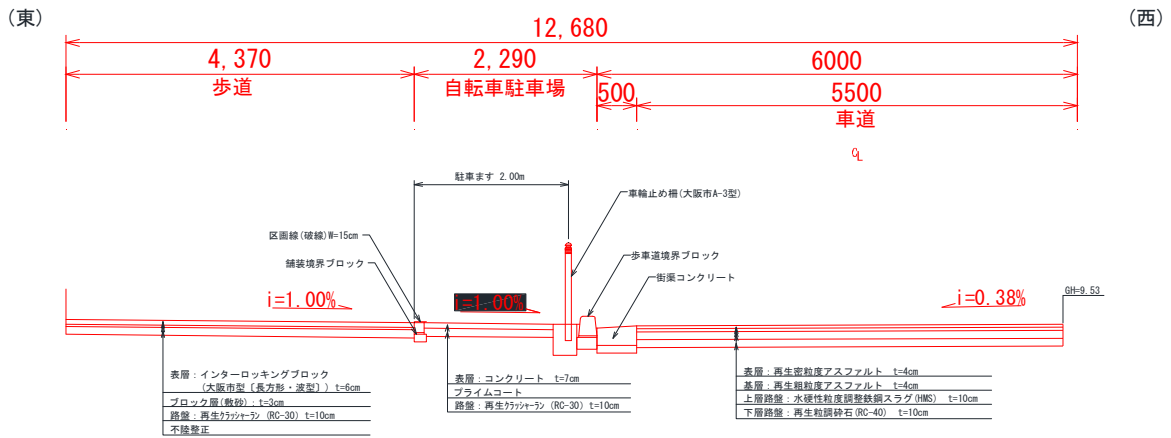
（お 願 い）

- 工事期間中の路上駐車は、工事の妨げになりますので、特にご遠慮願います。
- 工事期間において、土曜・日曜・祝日も工事を行う場合があります。
- 車による荷物の搬出入等がある場合は、別途調整いたします。
- 工事を施工するにあたり、通行止めになる場合は、迂回路へ誘導いたします。
- お手数ですが、関係各所へ周知のほどよろしくお願いいたします。

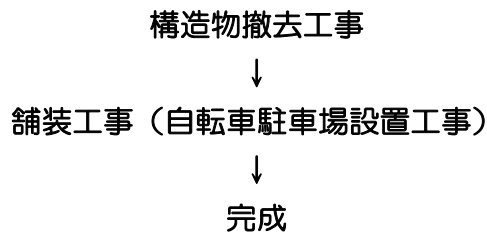
# 工事位置図



# 計画標準断面図



# 施工フロー



図面 17

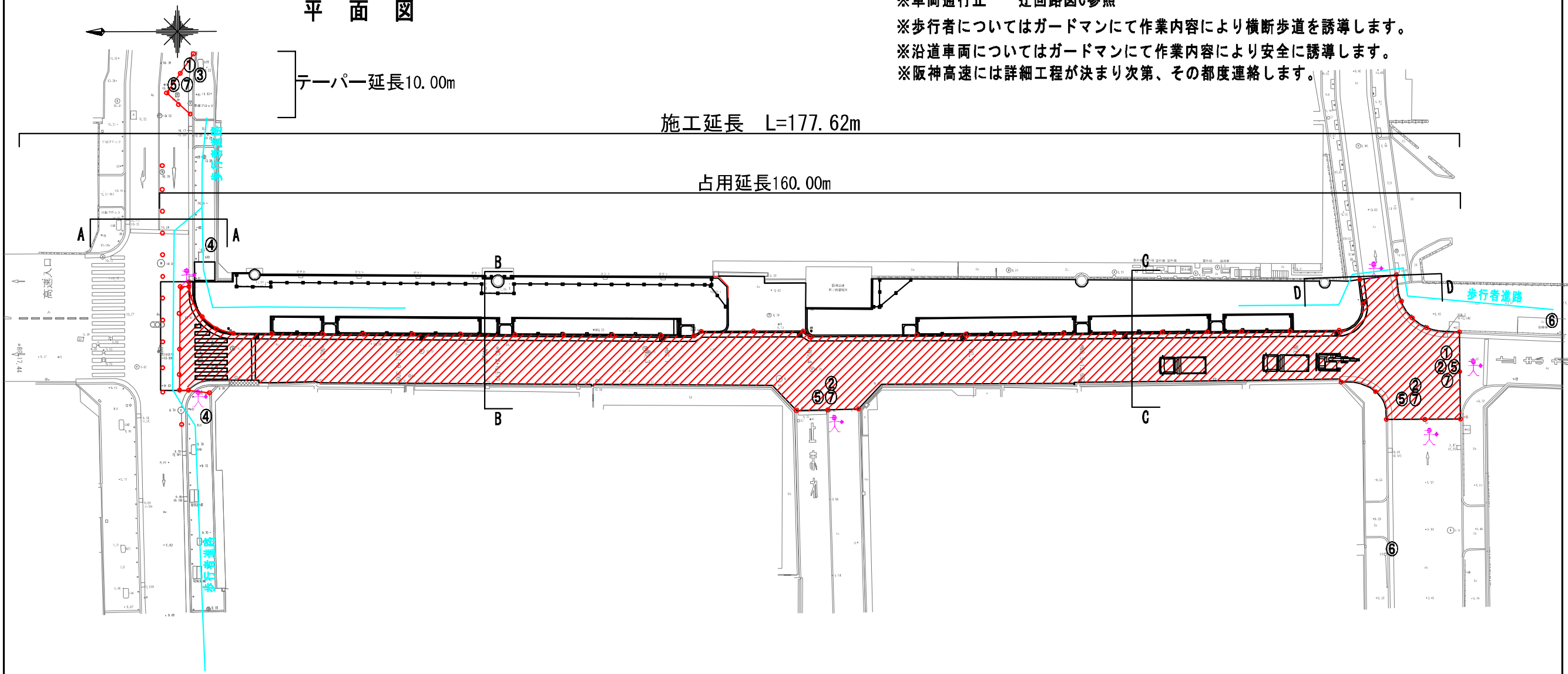
作業内容：舗装工事

交通規制時占用図

施工時間帯：一覧表（別紙）参照

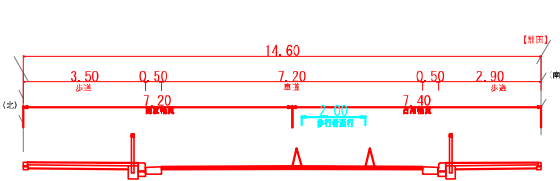
平面図

※車両通行止 迂回路図C参照  
 ※歩行者についてはガードマンにて作業内容により横断歩道を誘導します。  
 ※沿道車両についてはガードマンにて作業内容により安全に誘導します。  
 ※阪神高速には詳細工程が決まり次第、その都度連絡します。

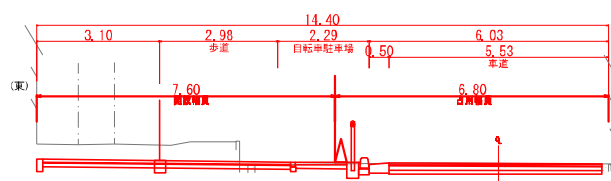


断面図

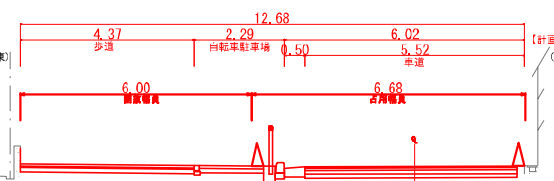
占用断面 A-A



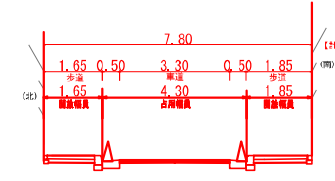
占用断面 B-B



占用断面 C-C



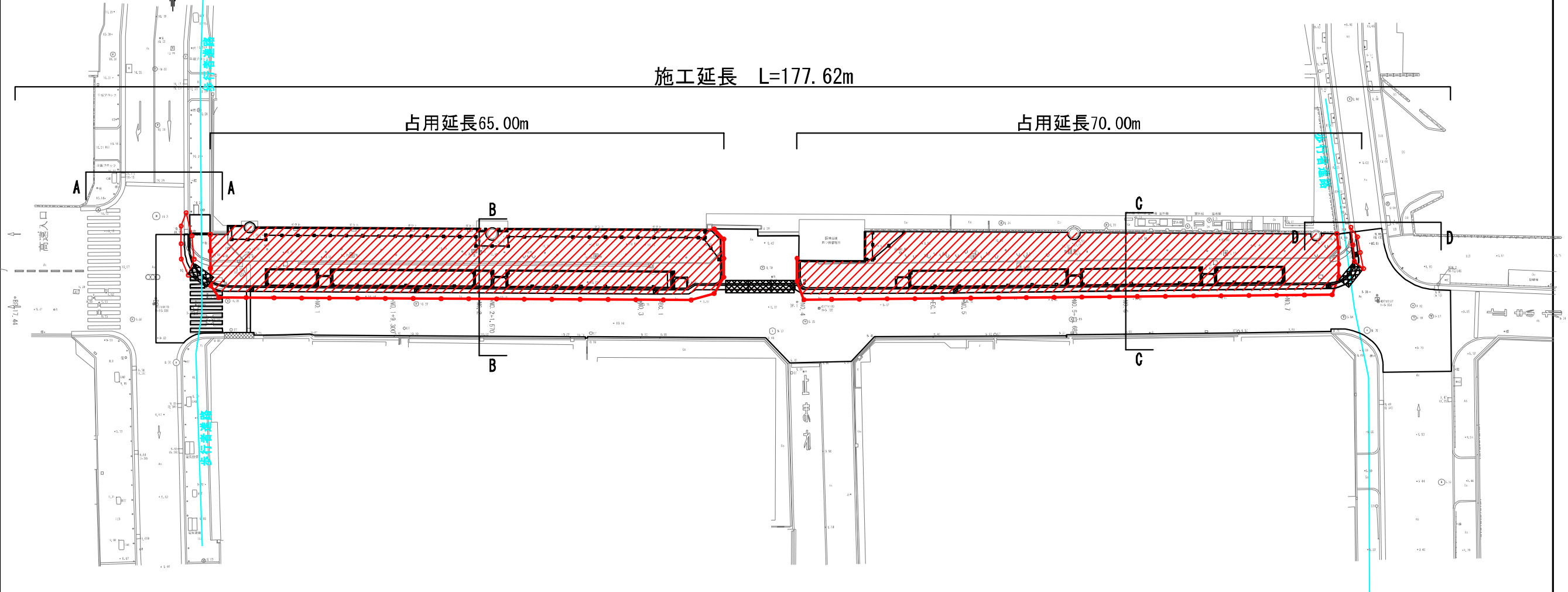
占用断面 D-D



交通規制時に使用する安全設備一覧	
①	工事看板(工事名称等記載看板) (固定設置)
②	警戒看板(車両通行止め)
③	警戒看板(車減減少)
④	警戒看板(仮歩道)
⑤	警戒看板(工事中)
⑥	警戒看板(50m・100m先工事中)
⑦	矢印版
人	交通誘導員(ガードマン)
交通規制時及び車道占用時にはカラーコーン及びカラーバーを使用します。	

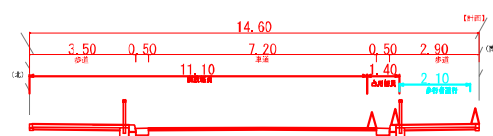
平面図

※コンクリート養生箇所には保安柵を設置し、カラーコーン取付型照明灯などの保安施設を完備して交通事故防止に配慮します。また、横断部については歩行者が安全に通行できるように覆工板を架け、転倒防止のためにゴムシートを設置します。

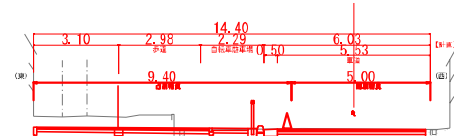


断面図

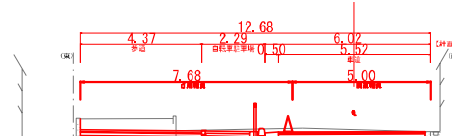
占用断面 A-A



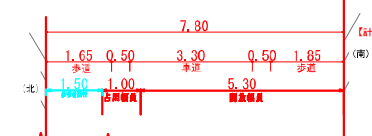
占用断面 B-B



占用断面 C-C



占用断面 D-D



交通規制時に使用する安全設備一覧

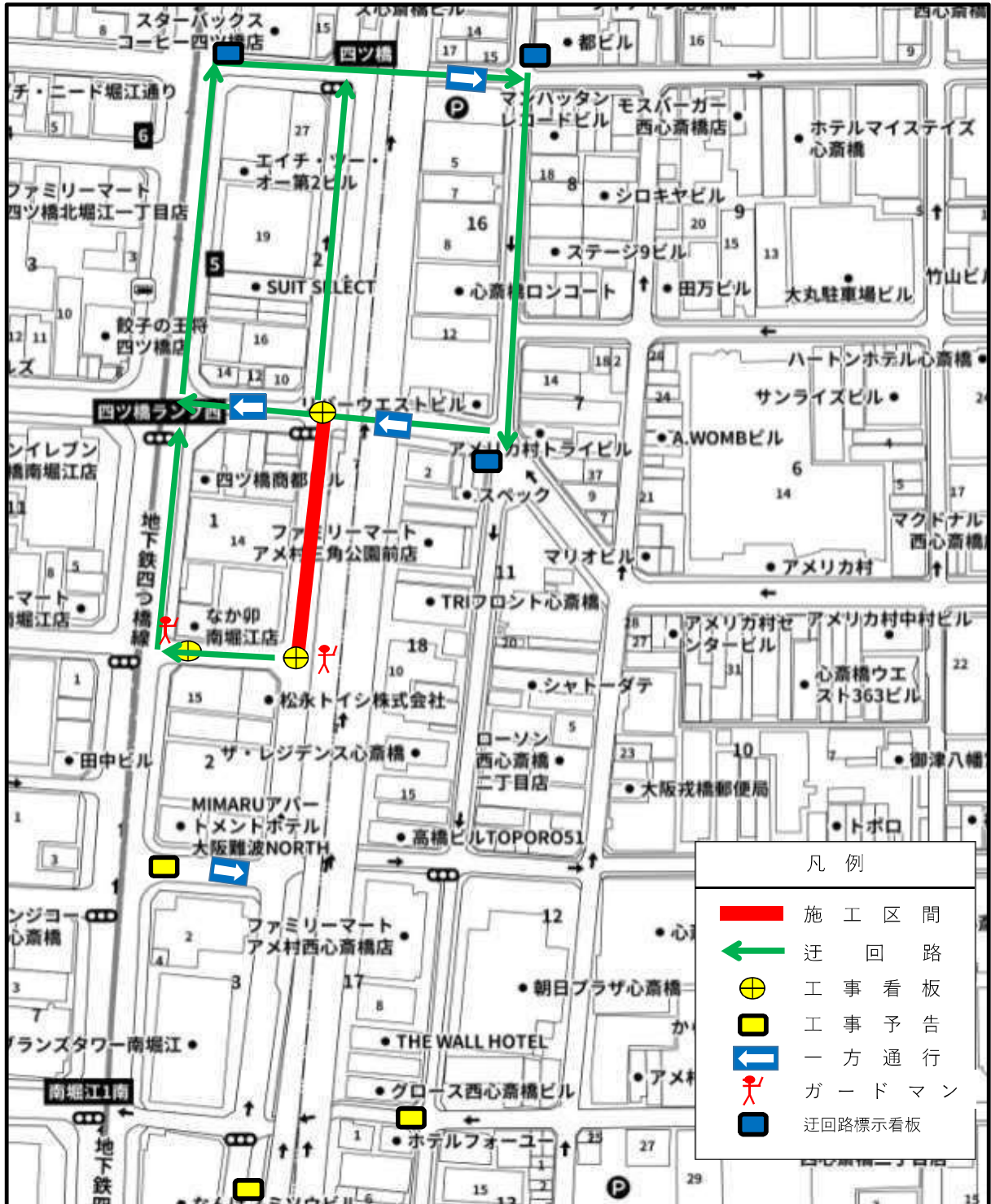
- ① 工事看板(工事名称等記載看板)  
(固定設置)
- ② 警戒看板(車両通行止め)
- ③ 警戒看板(幅員減少)
- ④ 警戒看板(仮歩道)
- ⑤ 警戒看板(工事中)
- ⑥ 警戒看板(50m・100m先工事中)
- ⑦ 矢印版
- 🚶 交通誘導員(ガードマン)

交通規制時及び車道占用時にはカラーコーン及びカラーバーを使用します。

迂回路図

迂回 A

(普通車)



迂回路図

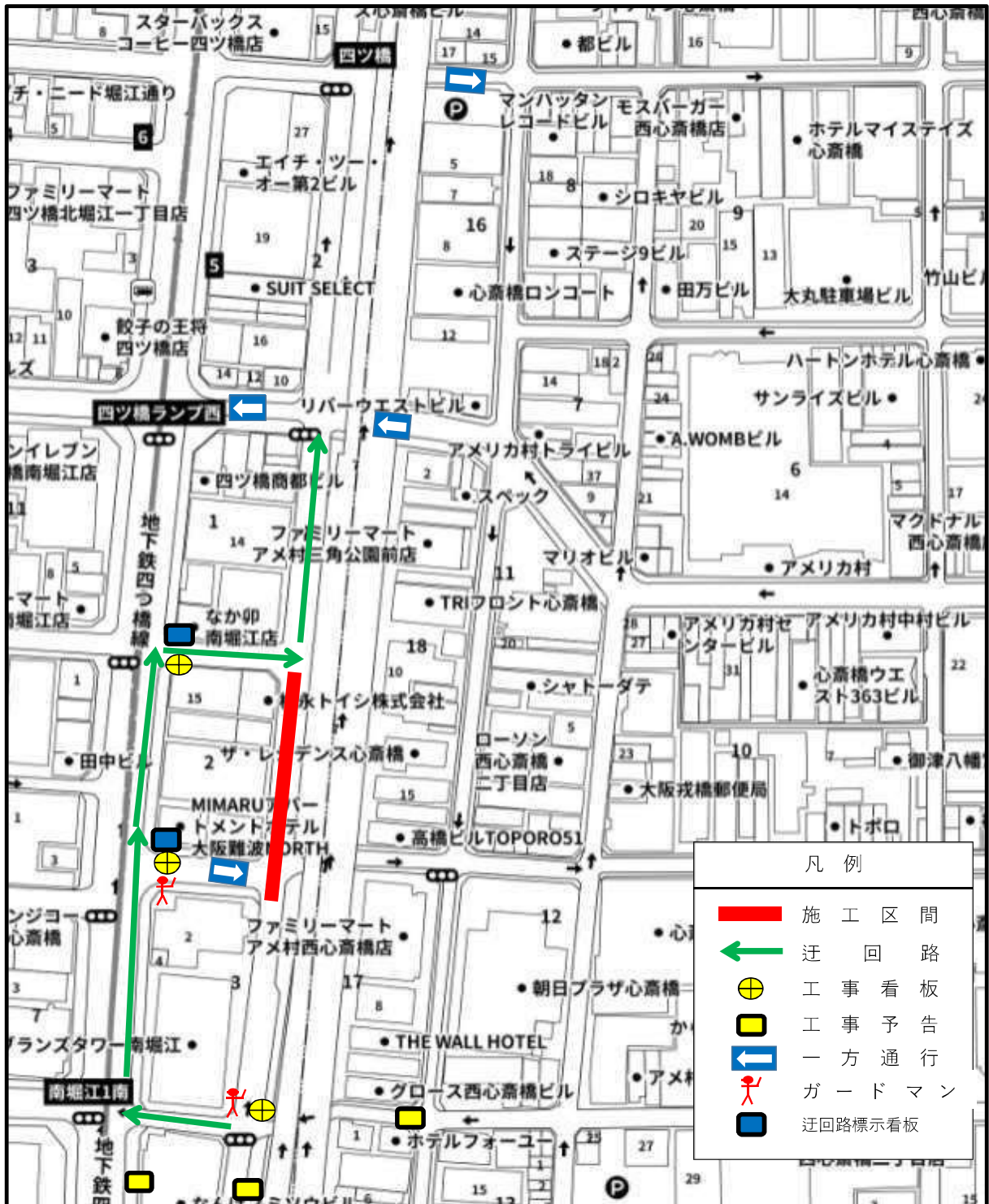
迂回 A'

(大型車)



迂回路図

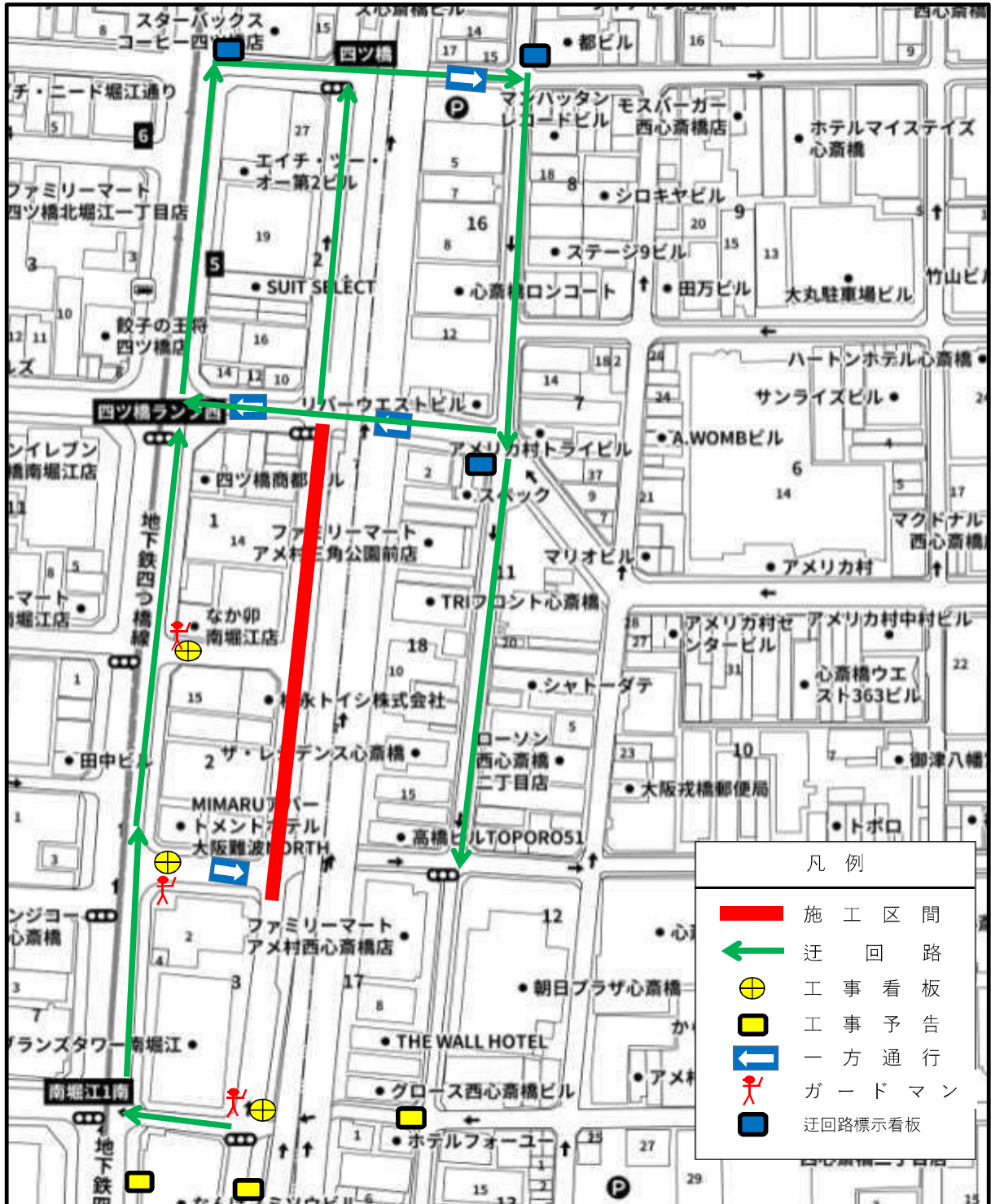
迂回 B



# 迂回路図

# 迂回 C

(普通車)





# 迂回路図

迂回 C'

(大型車)

